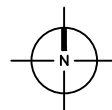
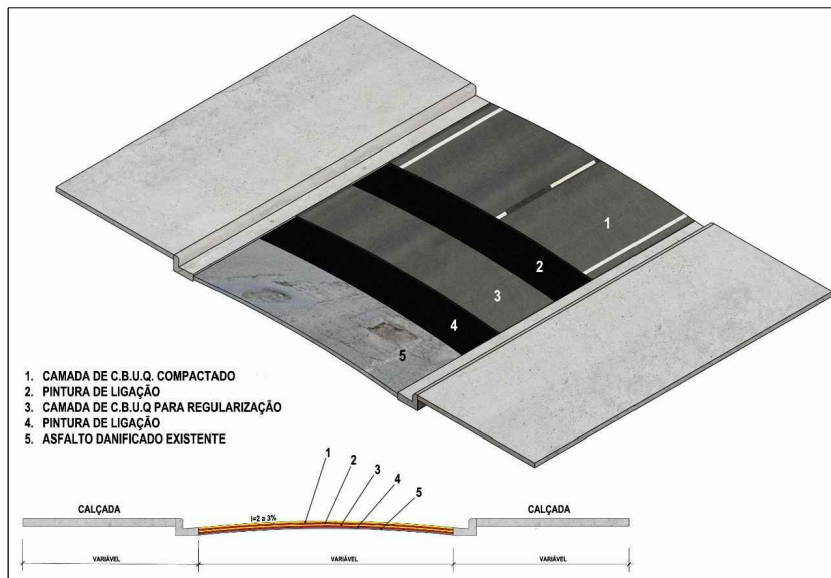
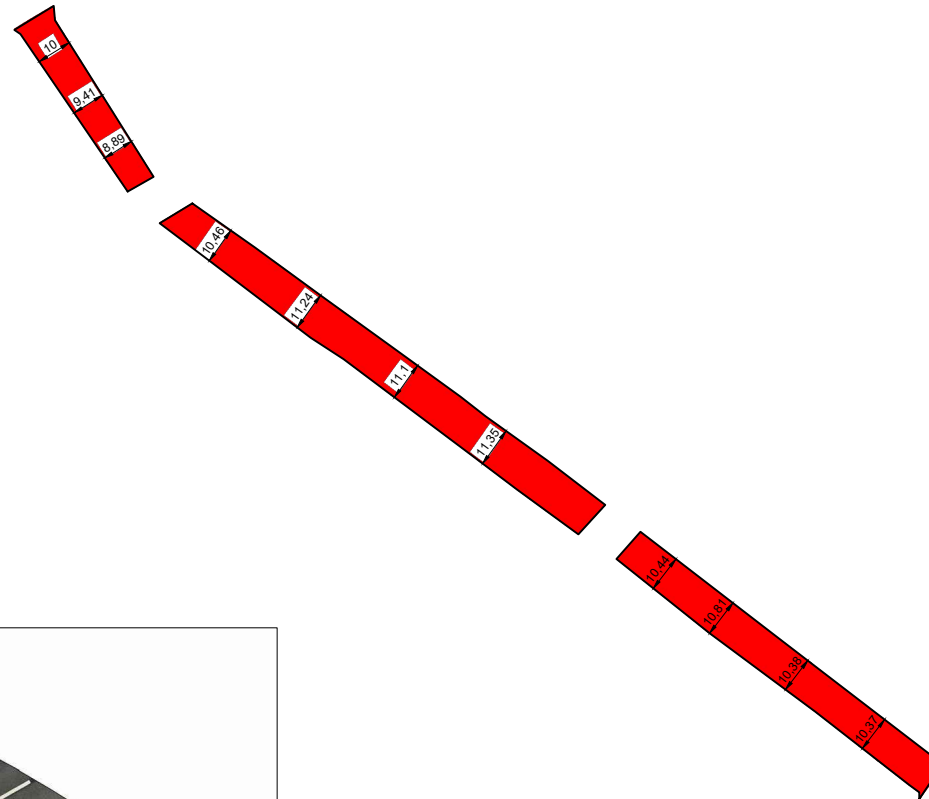


LISTA DE RUAS

NOME DA RUA	BAIRRO	ÁREA (m²)	PERÍMETRO (m)	EXTENSÃO (m)	LARGURA MÉDIA (m)	ESPESSURA (m)	VOLUME (m³)	COORD. INICIAL	COORD. FINAL
RUA 10 DE NOVEMBRO	SUDAM I	3.283,00	689,54	310,15	10,59	0,045	147,74	-3.204828°, -52.214463°	-3.202888°, -52.216669°



PROJETO: RUA. 10 DE NOVEMBRO	
ENDEREÇO: SUDAM I - ALTAMIRA - PA	08 44
PRANCHA: IMPLANTAÇÃO	
ESCALA: 1/1500	DATA: 09/12/2019