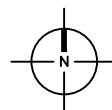
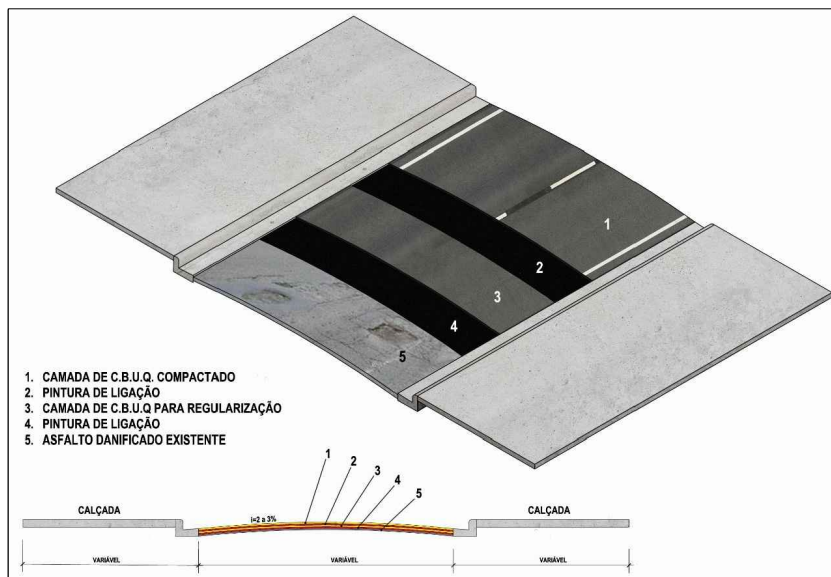
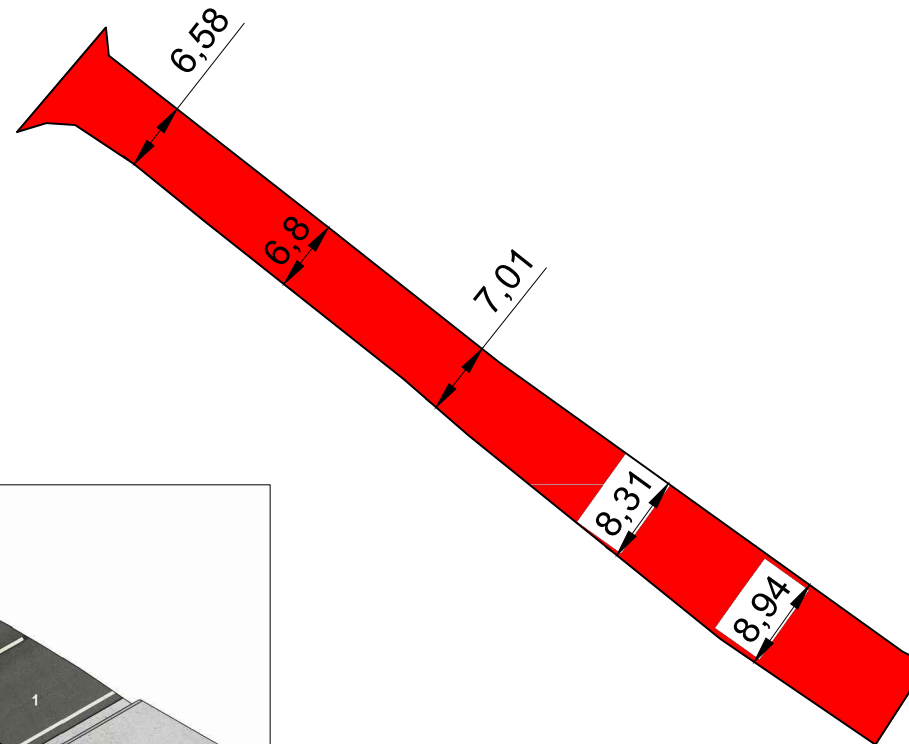


LISTA DE RUAS

NOME DA RUA	BAIRRO	ÁREA (m²)	PERÍMETRO (m)	EXTENSÃO (m)	LARGURA MÉDIA (m)	ESPESSURA (m)	VOLUME (m³)	COORD. INICIAL	COORD. FINAL
RUA CEL. TANCREDO	SUDAM I	758,00	221,89	98,66	7,68	0,045	34,11	-3.203734°, -52.213652°	-3.203189°, -52.214333°



PROJETO: RUA CEL. TANCREDO		09 44
ENDEREÇO: SUDAM I - ALTAMIRA - PA		
PRANCHA: IMPLANTAÇÃO		DATA: 09/12/2019
ESCALA: 1/500		