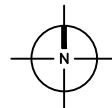
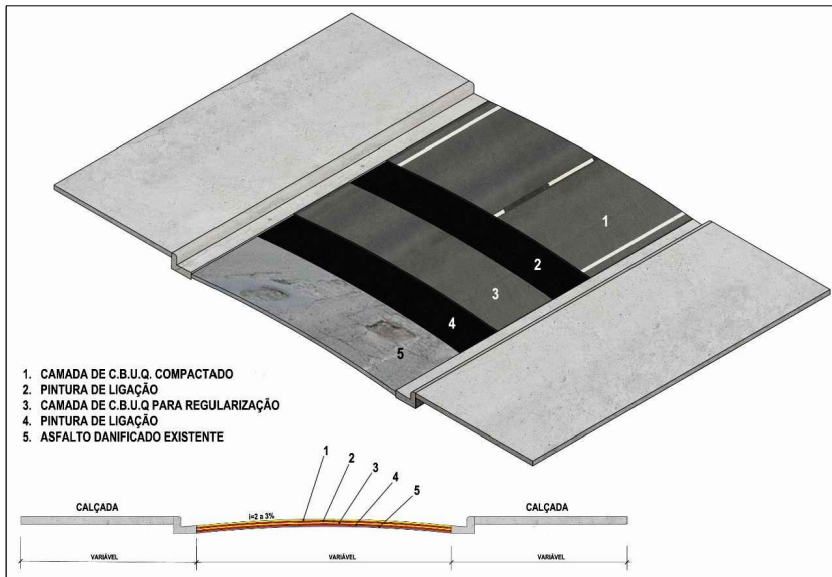
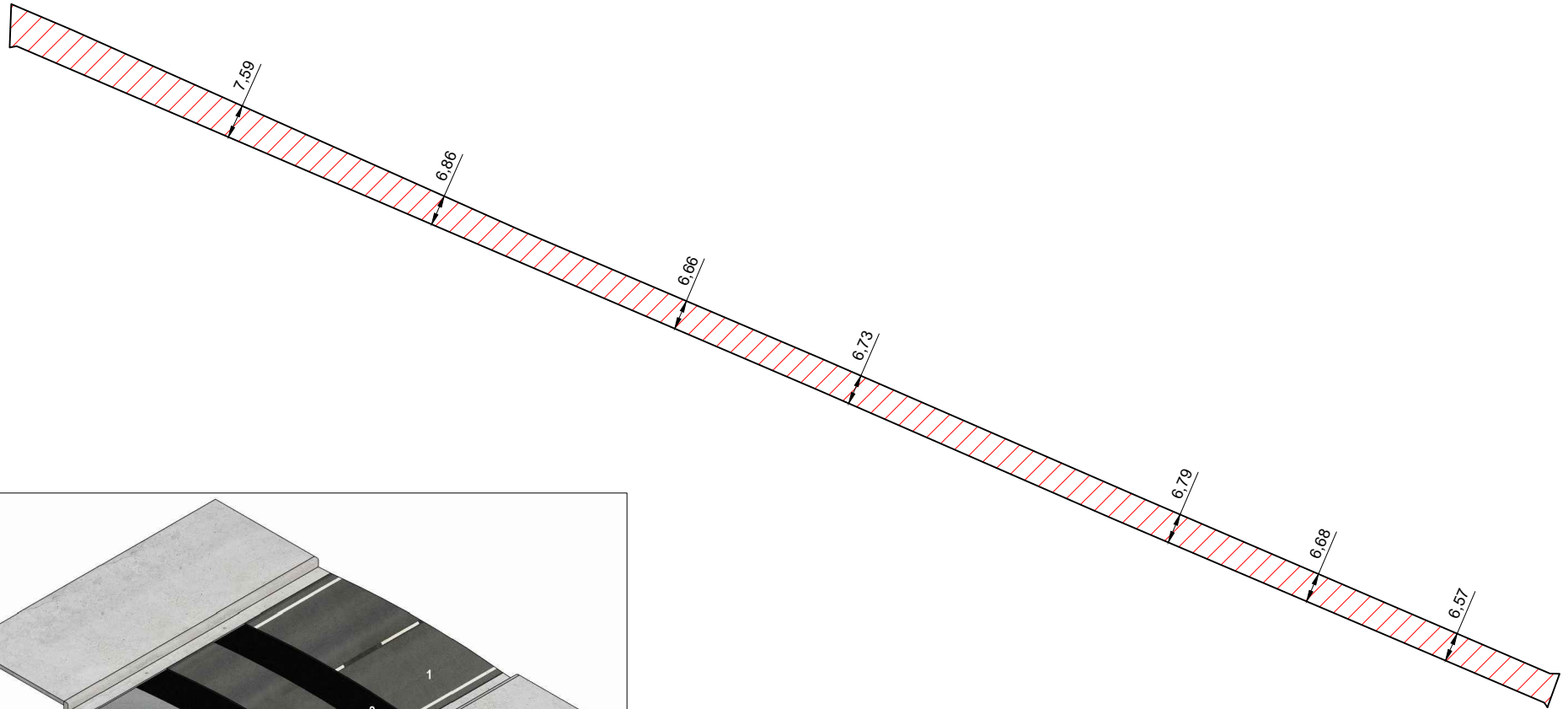


QUADRO DE VIAS

NOME DA RUA	BAIRRO	ÁREA (m²)	PERÍMETRO (m)	EXTENSÃO (m)	LARGURA MÉDIA (m)	ESPESSURA (m)	VOLUME (m³)	COORD. INICIAL	COORD. FINAL
RUA CARMINA FEITOSA DE AQUINO	SANTA BENEDITA	2.614,86	769,75	377,00	6,94	0,045	117,67	-3.169618°,-52.190261°	-3.168287°,-52.193427°



PROJETO: RUA CARMINA FEITOSA DE AQUINO	
ENDEREÇO: SANTA BENEDITA - ALTAMIRA - PA	13   44
PRANCHA: IMPLANTAÇÃO	
ESCALA: 1/1000	DATA: 09/12/2019