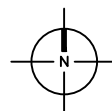
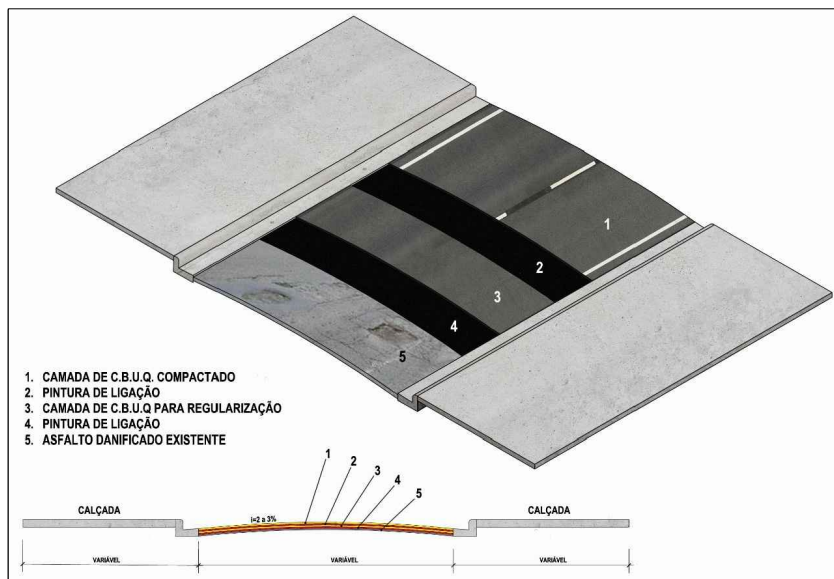
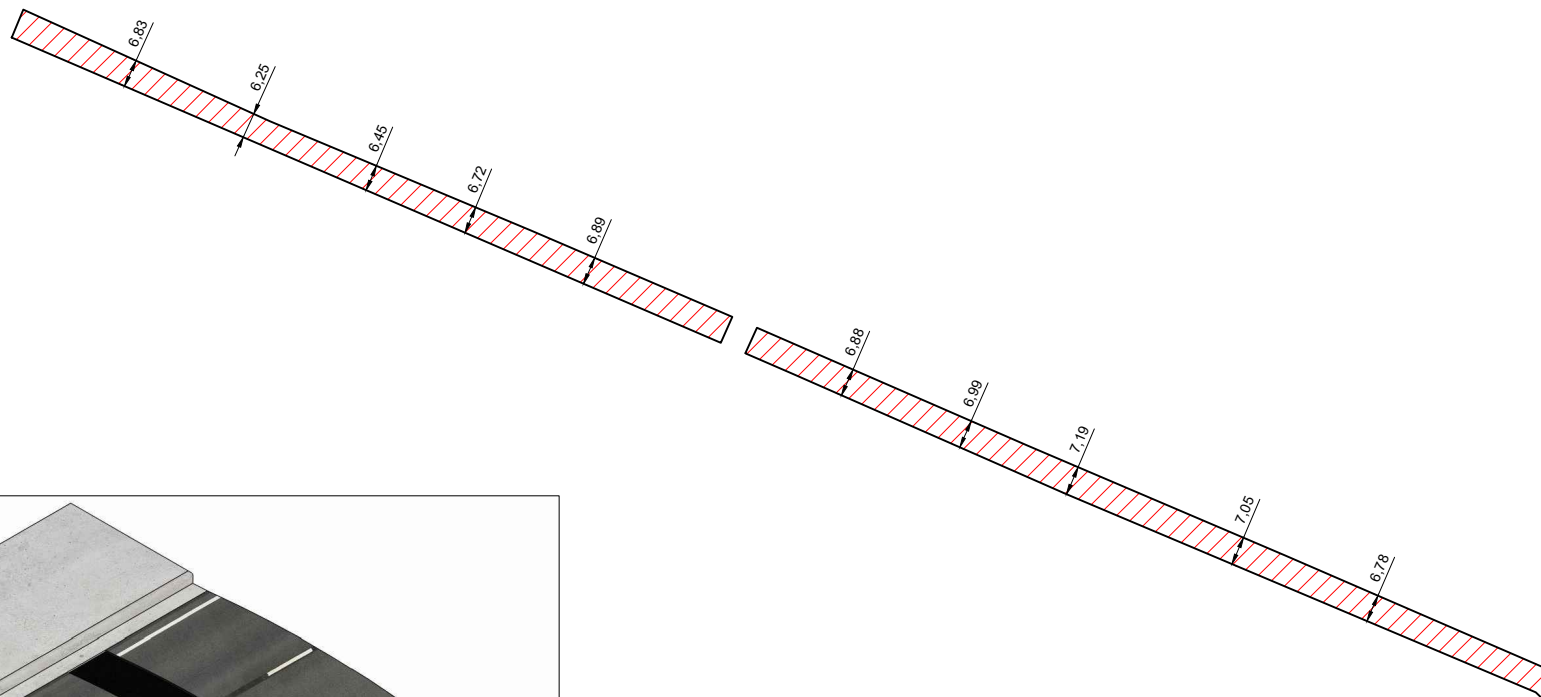


QUADRO DE VIAS

NOME DA RUA	BAIRRO	ÁREA (m²)	PERÍMETRO (m)	EXTENSÃO (m)	LARGURA MÉDIA (m)	ESPESSURA (m)	VOLUME (m³)	COORD. INICIAL	COORD. FINAL
RUA ARLINDO DE SOUZA	SANTA BENEDITA	2.741,03	833,42	401,95	6,82	0,045	123,35	-3.174212°, -52.191749°	-3.172768°, -52.195082°



PROJETO: RUA ARLINDO DE SOUZA	
ENDEREÇO: SANTA BENEDITA - ALTAMIRA - PA	18 44
PRANCHA: IMPLANTAÇÃO	
ESCALA: 1/1000	DATA: 09/12/2019