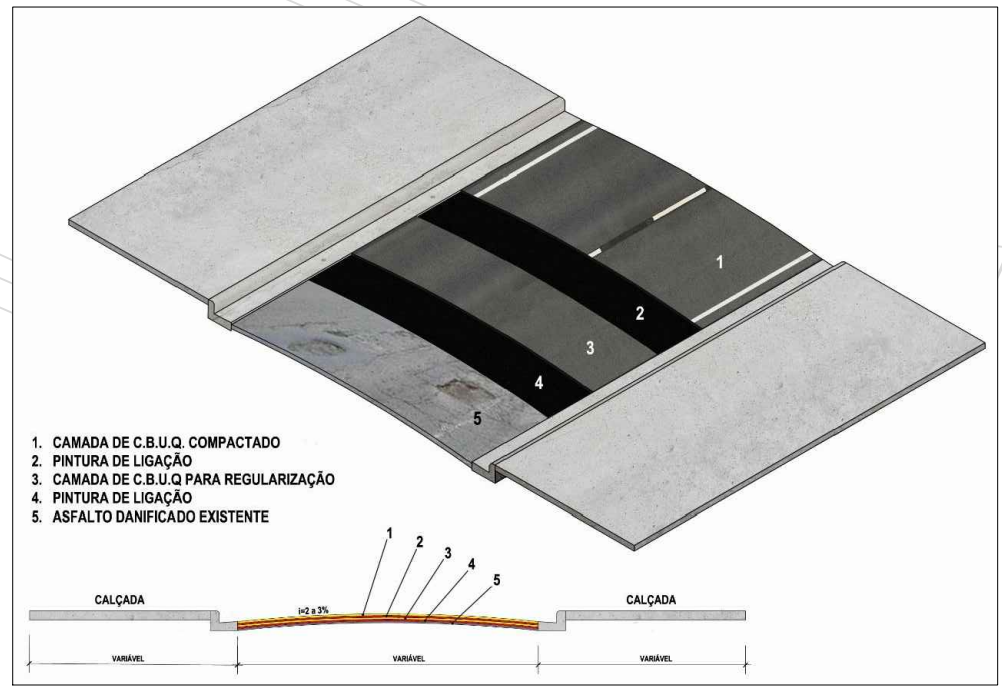
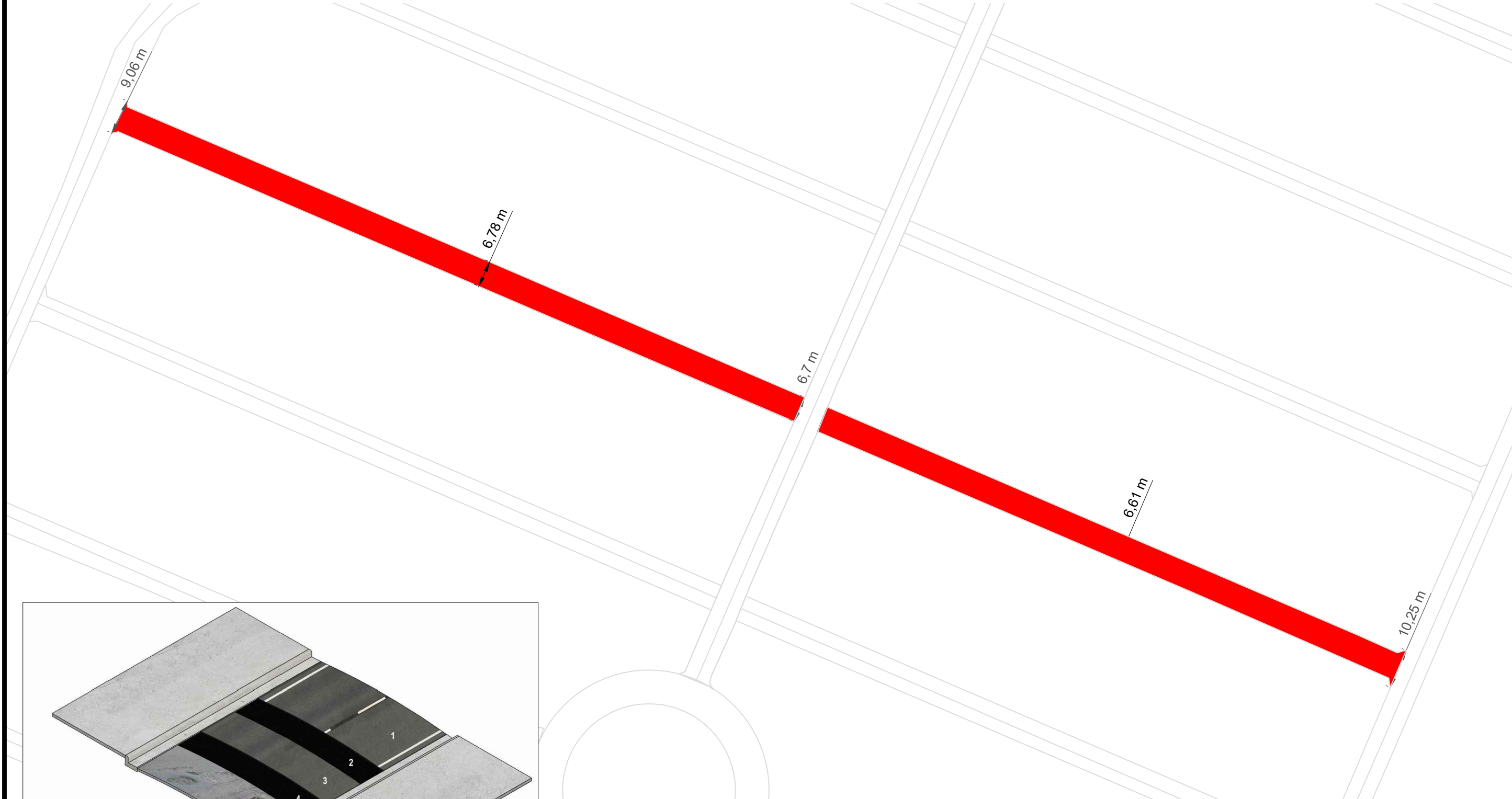



QUADRO DE VIAS

NOME DA RUA	BAIRRO	ÁREA (m ²)	PERÍMETRO (m)	EXTENSÃO (m)	LARGURA MÉDIA (m)	ESPESSURA (m)	VOLUME (m ³)	COORD. INICIAL	COORD. FINAL
RUA LUCIMAR LIMA DE SOUSA	SANTA BENEDITA	1.066,15	337,49	159,45	6,69	0,045	47,98	-3.172235°,-52.191431°	-3.171062°,-52.194299°
RUA LUCIMAR LIMA E SOUZA	SANTA BENEDITA	1.273,05	393,13	187,71	6,78	0,045	57,29	-3.171690°,-52.192819°	-3.171002°,-52.194318°




Prefeitura de Altamira
 Trabalho e desenvolvimento social


SEPLAN
 Secretaria Municipal de Planejamento



PROJETO: RUA LUCIMAR LIMA DE SOUZA	
ENDEREÇO: SANTA BENEDITA - NOVA ALTAMIRA - ALTAMIRA - PA	21
PRANCHA: IMPLANTAÇÃO	44
ESCALA: 1/1000	DATA: 09/12/2019