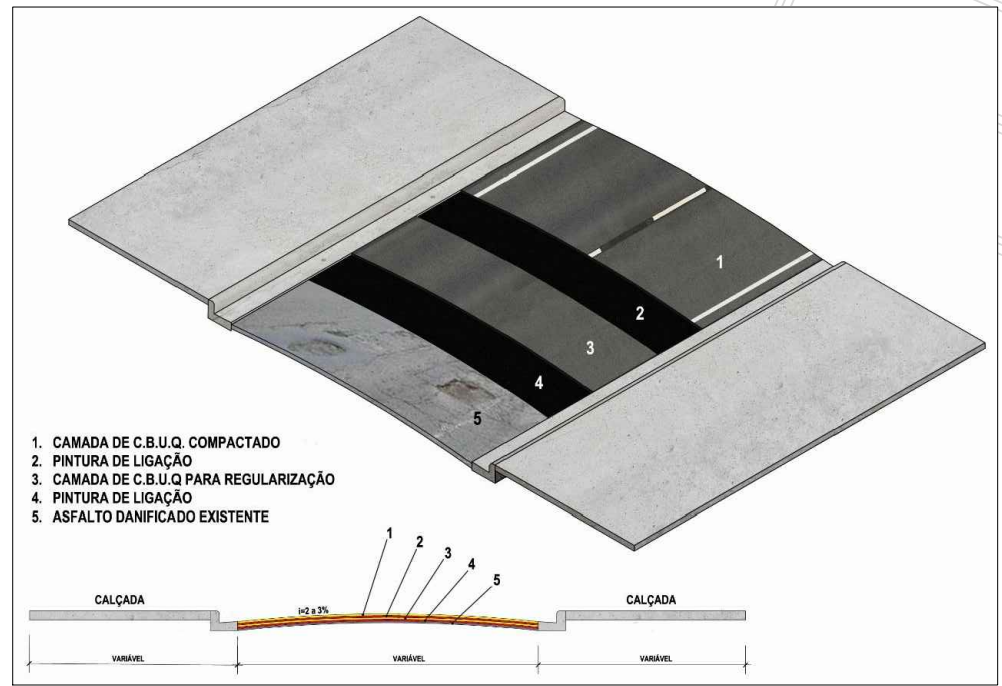
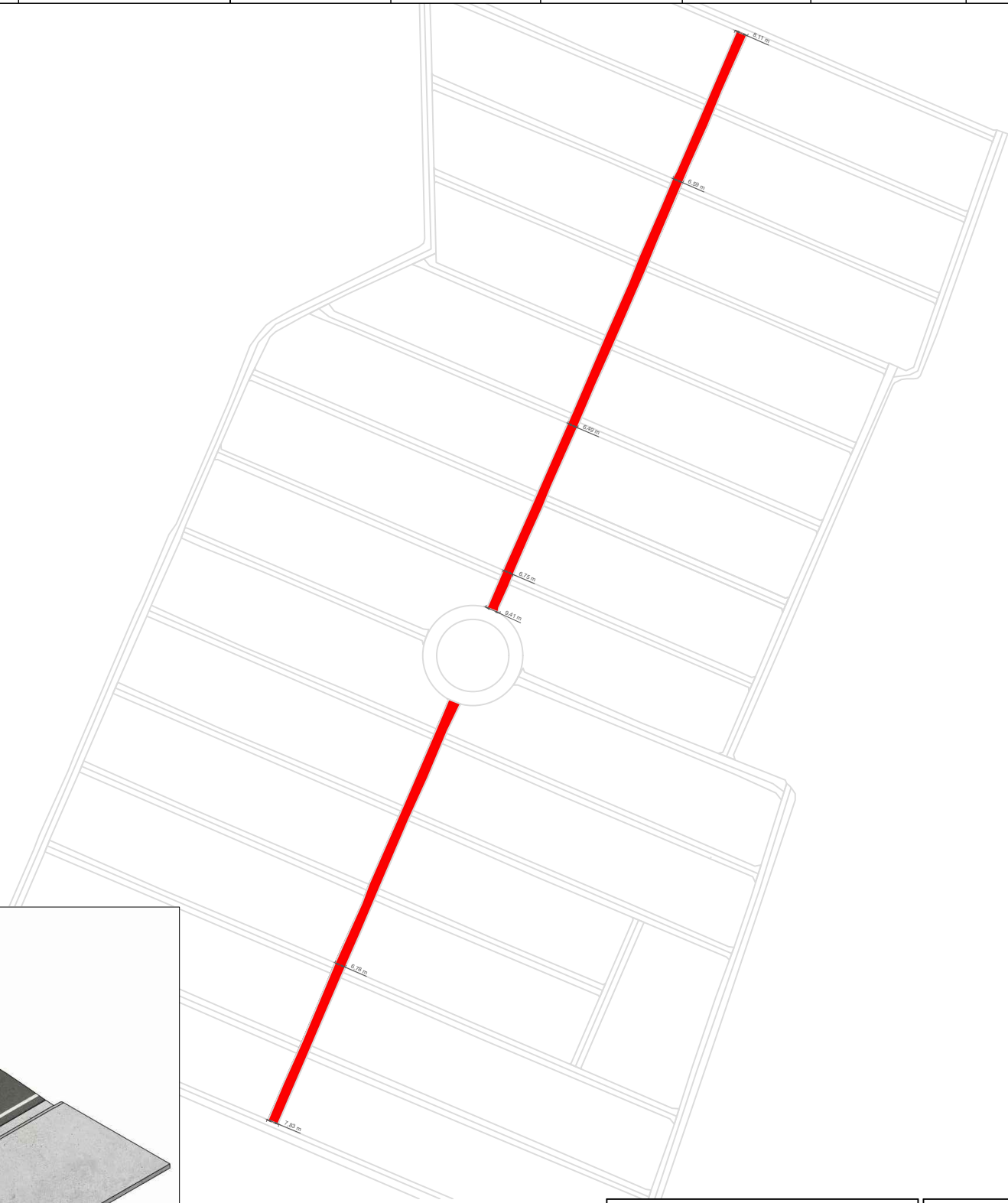
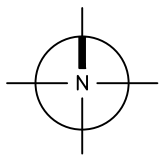


QUADRO DE VIAS

NOME DA RUA	BAIRRO	ÁREA (m²)	PERÍMETRO (m)	EXTENSÃO (m)	LARGURA MÉDIA (m)	ESPESSURA (m)	VOLUME (m³)	COORD. INICIAL	COORD. FINAL
RUA BENEDITA FEITOSA DE SOUZA	SANTA BENEDITA	4.367,32	1.358,32	660,43	6,61	0,045	196,53	-3.169178°, -52.191659°	-3.175109°, -52.194241°



1. CAMADA DE C.B.U.Q. COMPACTADO
2. PINTURA DE LIGAÇÃO
3. CAMADA DE C.B.U.Q PARA REGULARIZAÇÃO
4. PINTURA DE LIGAÇÃO
5. ASFALTO DANIFICADO EXISTENTE



PROJETO: RUA BENEDITA FEITOSA DE SOUZA	
ENDEREÇO: SANTA BENEDITA - NOVA ALTAMIRA - ALTAMIRA - PA	22
PRANCHA: IMPLANTAÇÃO	44
ESCALA: 1/3500	DATA: 09/12/2019