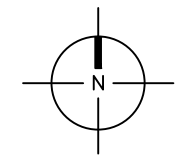
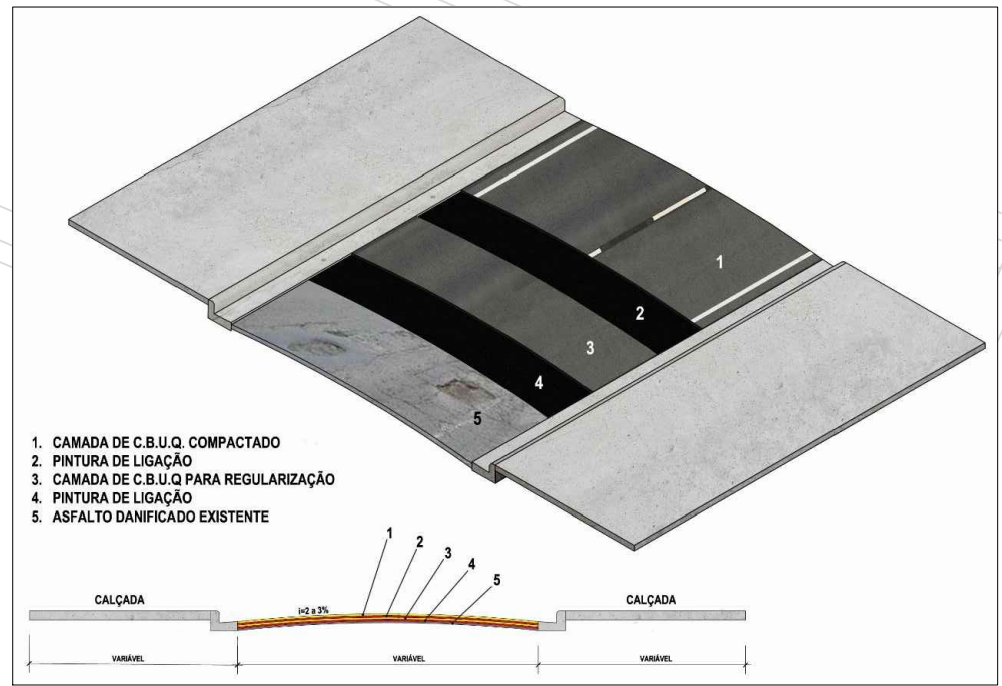
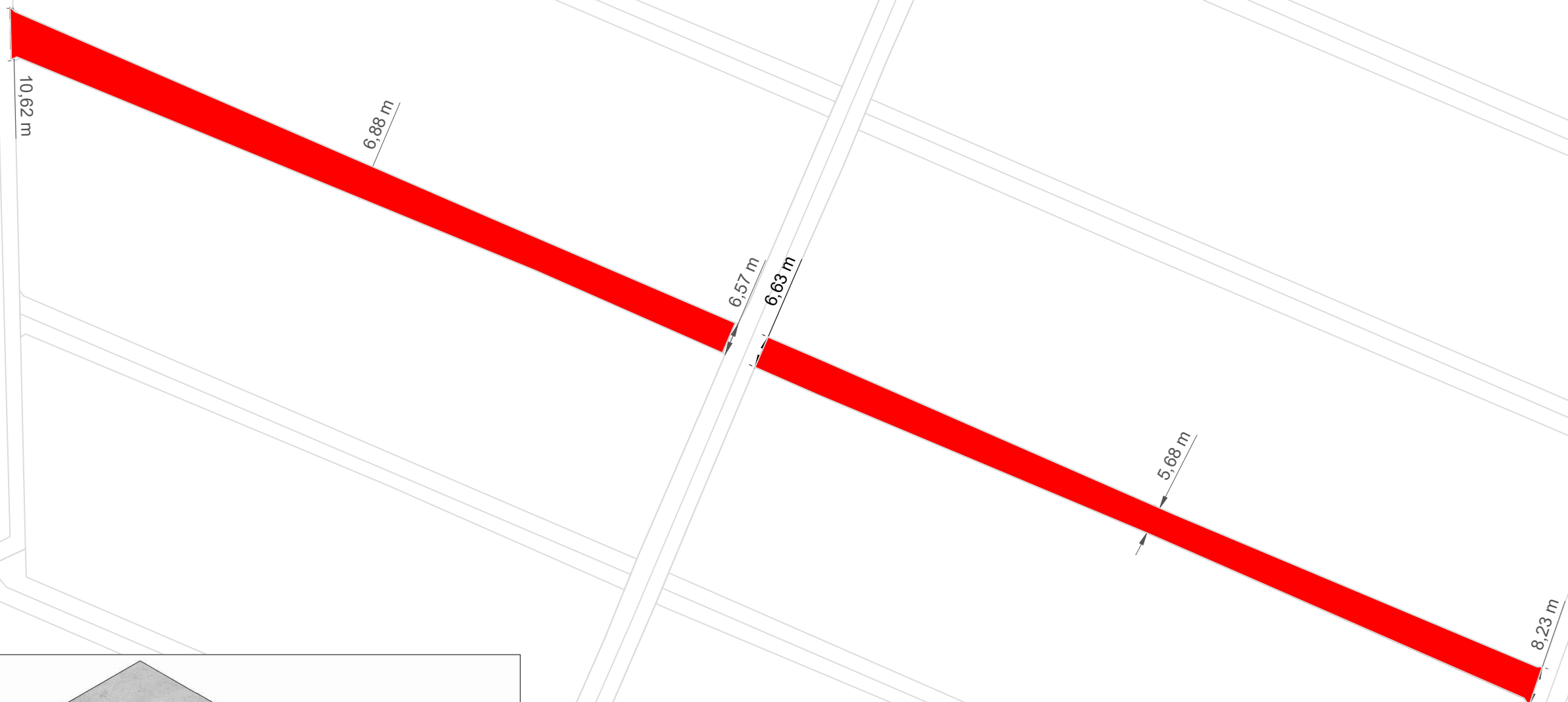


QUADRO DE VIAS

NOME DA RUA	BAIRRO	ÁREA (m²)	PERÍMETRO (m)	EXTENSÃO (m)	LARGURA MÉDIA (m)	ESPESSURA (m)	VOLUME (m³)	COORD. INICIAL	COORD. FINAL
RUA ALEXANDRE VIEIRA DA SILVA	SANTA BENEDITA	1.107,13	332,99	157,65	7,02	0,045	49,82	-3.170515°, -52.190588°	-3.169390°, -52.193398°
RUA ALEXANDRE VIEIRA DA SILVA	SANTA BENEDITA	1.068,05	356,05	170,73	6,26	0,045	48,06	-3.169931°, -52.192063°	-3.169403°, -52.193331°






Prefeitura de Altamira

 Trabalho e desenvolvimento social



SEPLAN

 Secretaria Municipal de Planejamento



PROJETO: RUA ALEXANDRE VIEIRA DA SILVA	
ENDEREÇO: SANTA BENEDITA - NOVA ALTAMIRA - ALTAMIRA - PA	23
PRANCHA: IMPLANTAÇÃO	44
ESCALA: 1/1000	DATA: 09/12/2019