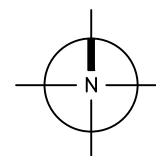
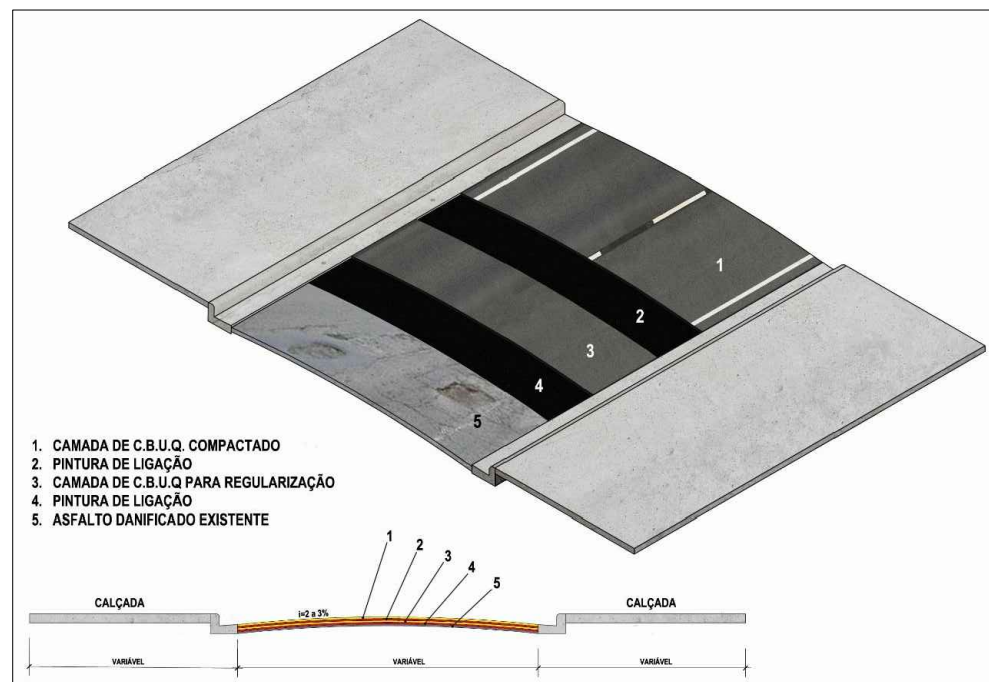
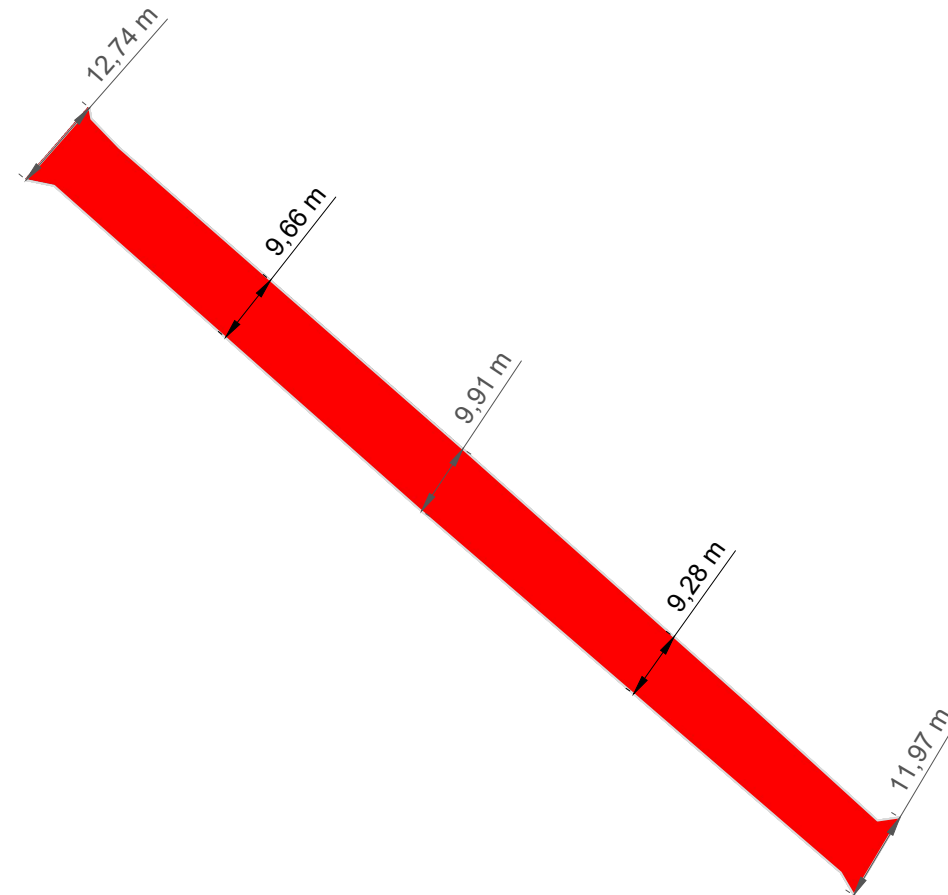


QUADRO DE VIAS

NOME DA RUA	BAIRRO	ÁREA (m²)	PERÍMETRO (m)	EXTENSÃO (m)	LARGURA MÉDIA (m)	ESPESSURA (m)	VOLUME (m³)	COORD. INICIAL	COORD. FINAL
ALAMEDA HEROITO E MEDEIROS	CENTRO	1.366,00	315,43	143,68	9,51	0,045	61,47	-3.207260°,-52.210220°	-3.206451°,-52.211115°



PROJETO: ALAMEDA HEROITO E MEDEIROS		26 44
ENDEREÇO: CENTRO - ALTAMIRA - PA		
PRANCHA: IMPLANTAÇÃO		DATA: 09/12/2019
ESCALA: 1/1000		