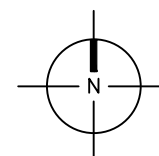
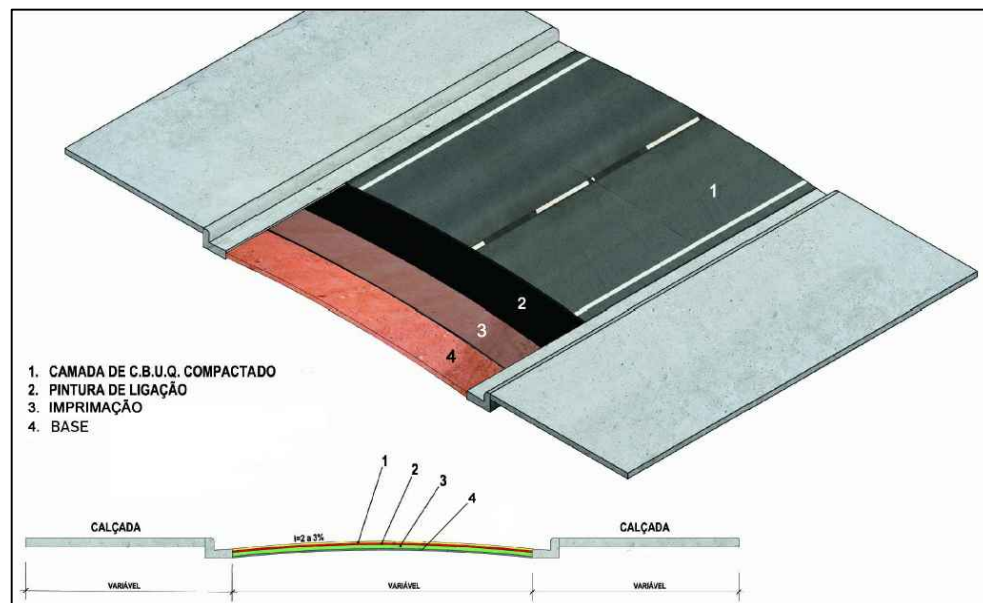
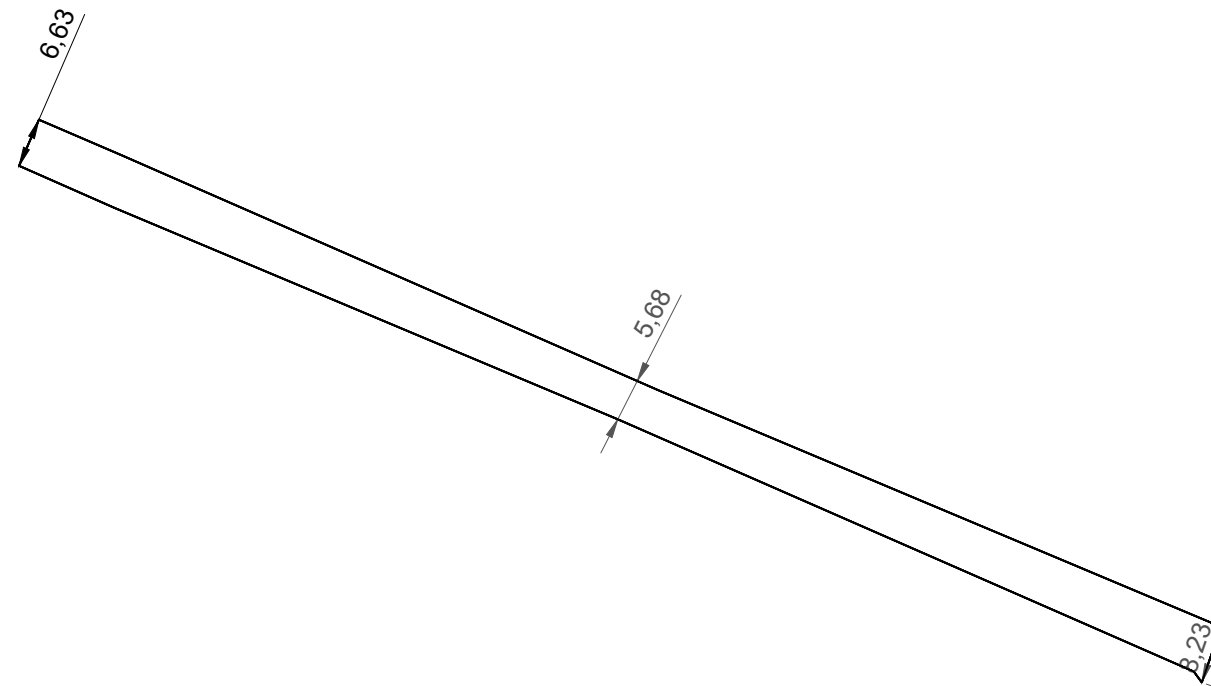


VIAS PARA PAVIMENTAÇÃO NA SEDE DO MUNICÍPIO DE ALTAMIRA - PA

ITEM	LOGRADOURO	BAIRRO	ÁREA (m <sup>2</sup> )	PERÍMETRO (m)	EXTENSÃO (m)	LARG. MÉDIA (m)	ESPESSURA (m)	VOLUME DE CBUQ (m <sup>3</sup> )	COORD. INICIAL	COORD. FINAL
34	RUA ALEXANDRE VIEIRA DA SILVA (02)	SANTA BENEDITA	1.068,05	356,05	178,03	6,00	0,045	48,06	-3.170515°,-52.190588°	-3.169390°,-52.193398°



PROJETO: RUA ALEXANDRE VIEIRA DA SILVA (02)	
MUNICÍPIO: ALTAMIRA - PA	34
PRANCHA: IMPLANTAÇÃO	61
ESCALA: 1/1000	DATA: 24/03/2020