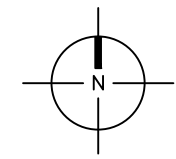
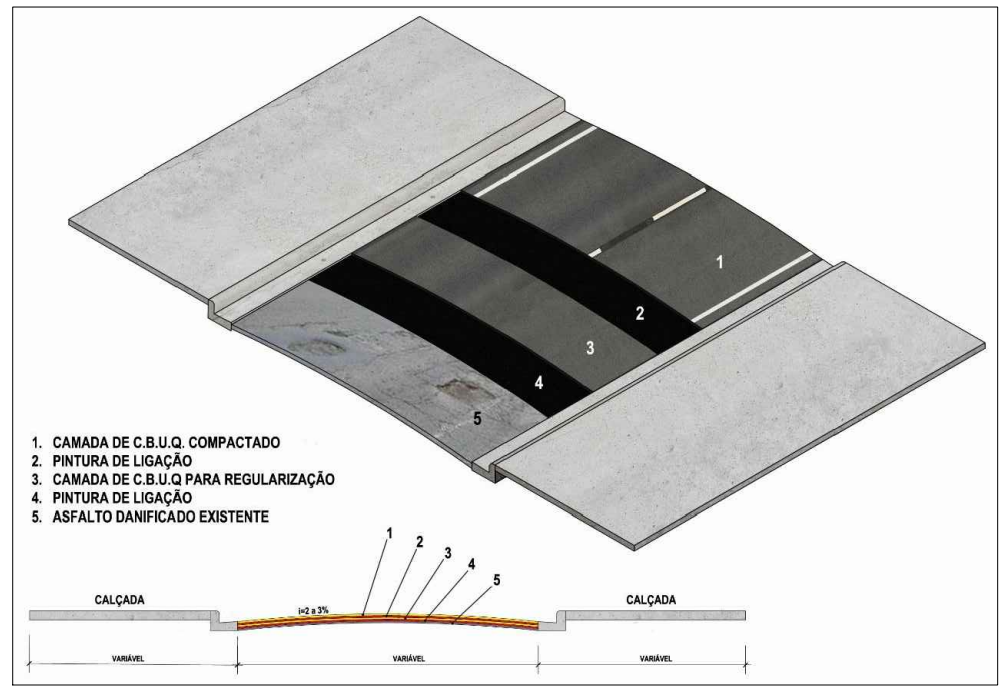
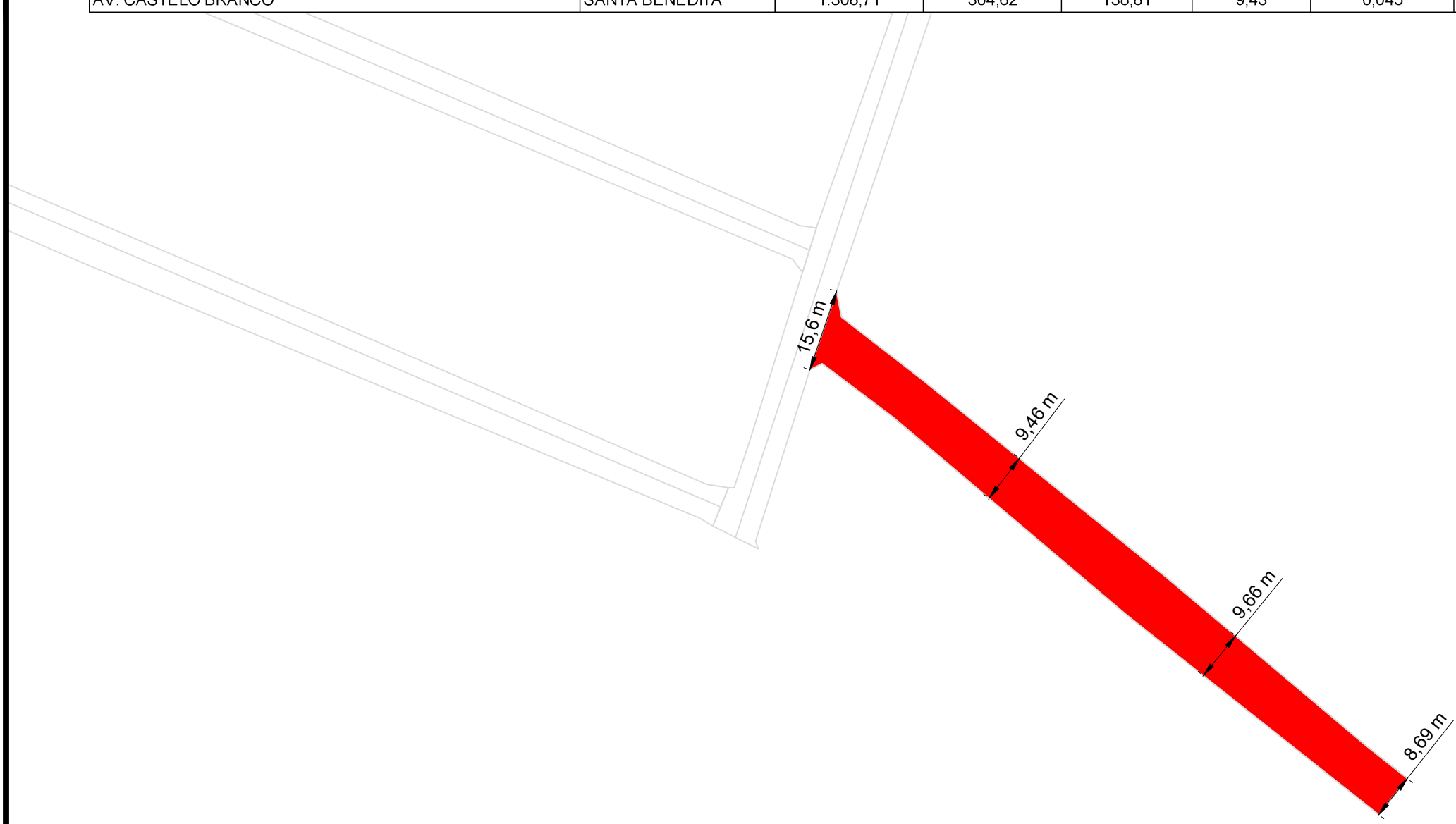


QUADRO DE VIAS

NOME DA RUA	BAIRRO	ÁREA (m ²)	PERÍMETRO (m)	EXTENSÃO (m)	LARGURA MÉDIA (m)	ESPESSURA (m)	VOLUME (m ³)	COORD. INICIAL	COORD. FINAL
AV. CASTELO BRANCO	SANTA BENEDITA	1.308,71	304,62	138,81	9,43	0,045	58,89	-3.177168°, -52.190335°	-3.177997°, -52.189312°





Prefeitura de Altamira

 Trabalho e desenvolvimento social



SEPLAN

 Secretaria Municipal de Planejamento



PROJETO:	AV. CASTELO BRANCO	
ENDEREÇO:	SANTA BENEDITA - NOVA ALTAMIRA - ALTAMIRA - PA	
PRANCHA:	IMPLANTAÇÃO	37 44
ESCALA:	1/1000	DATA: 09/12/2019