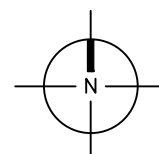
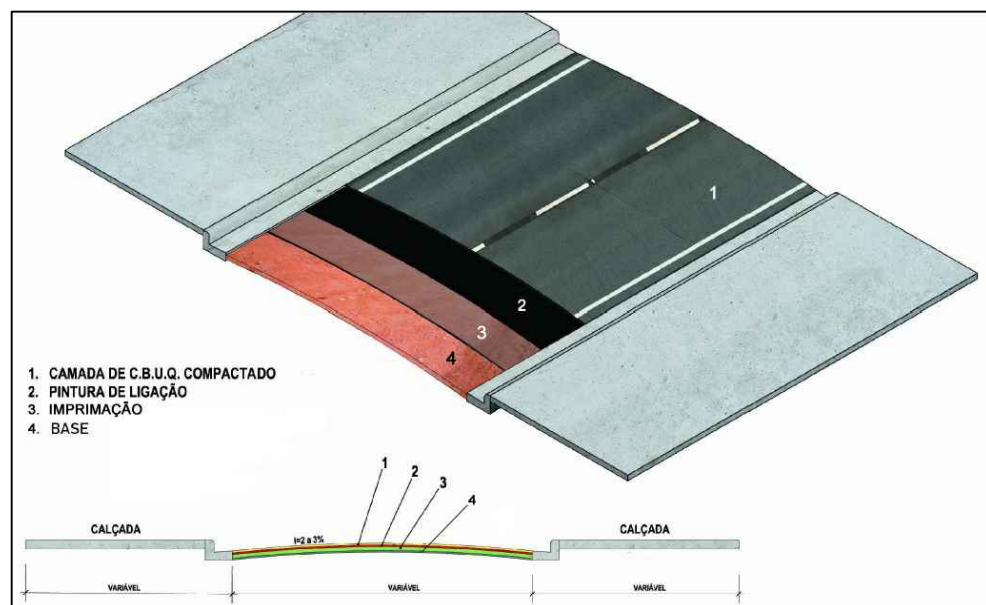
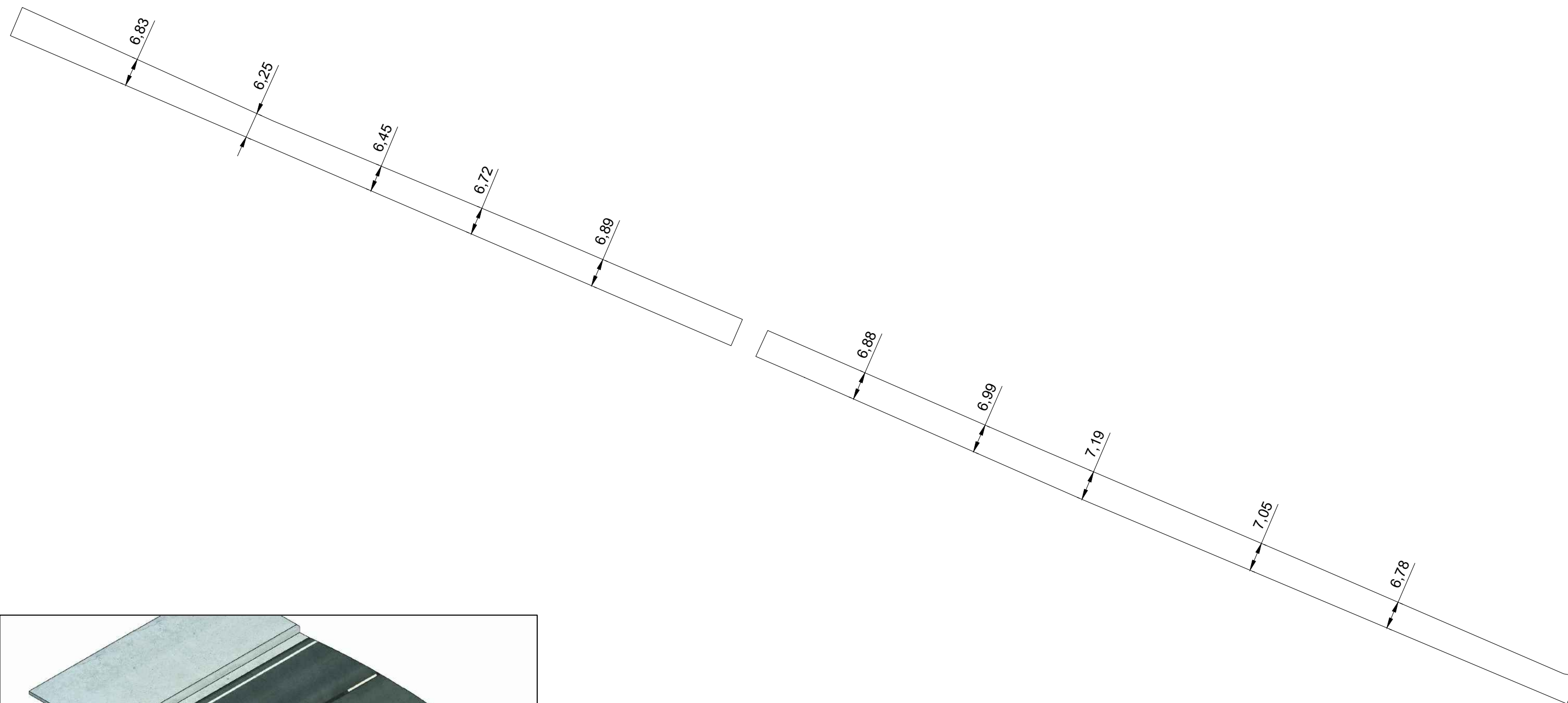


VIAS PARA PAVIMENTAÇÃO NA SEDE DO MUNICÍPIO DE ALTAMIRA - PA

ITEM	LOGRADOURO	BAIRRO	ÁREA (m ²)	PERÍMETRO (m)	EXTENSÃO (m)	LARG. MÉDIA (m)	ESPESSURA (m)	VOLUME DE CBUQ (m ³)	COORD. INICIAL	COORD. FINAL
42	RUA ARLINDO DE SOUZA	SANTA BENEDITA	2.741,03	832,65	416,32	6,58	0,045	123,35	-3.174212°, -52.191749°	-3.172768°, -52.195082°



PROJETO: RUA ARLINDO DE SOUZA	
MUNICÍPIO: ALTAMIRA - PA	42
PRANCHA: IMPLANTAÇÃO	61
ESCALA: 1/1000	DATA: 24/03/2020