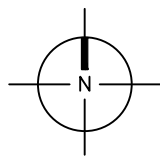
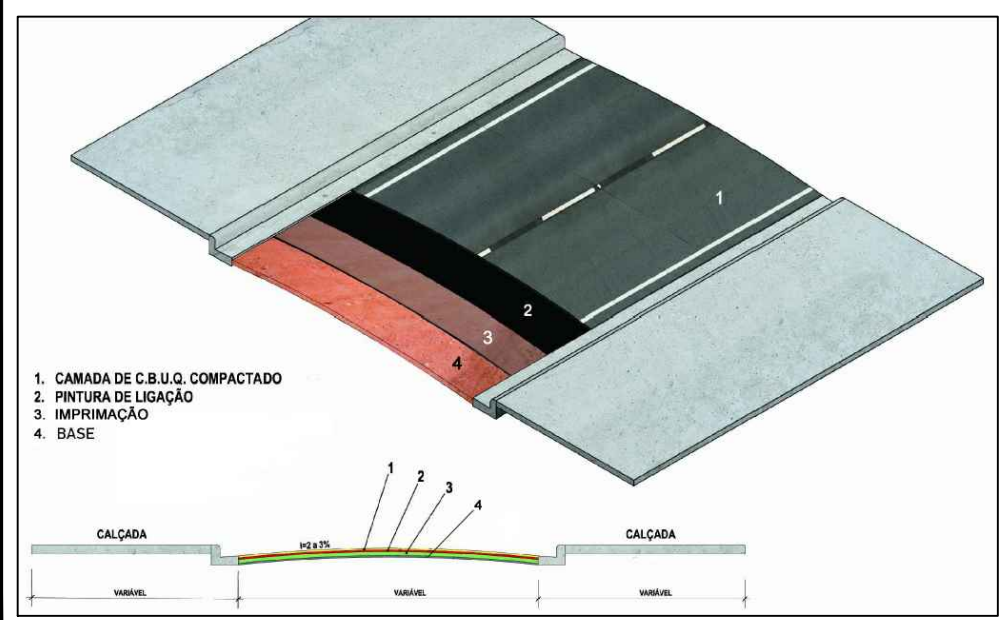
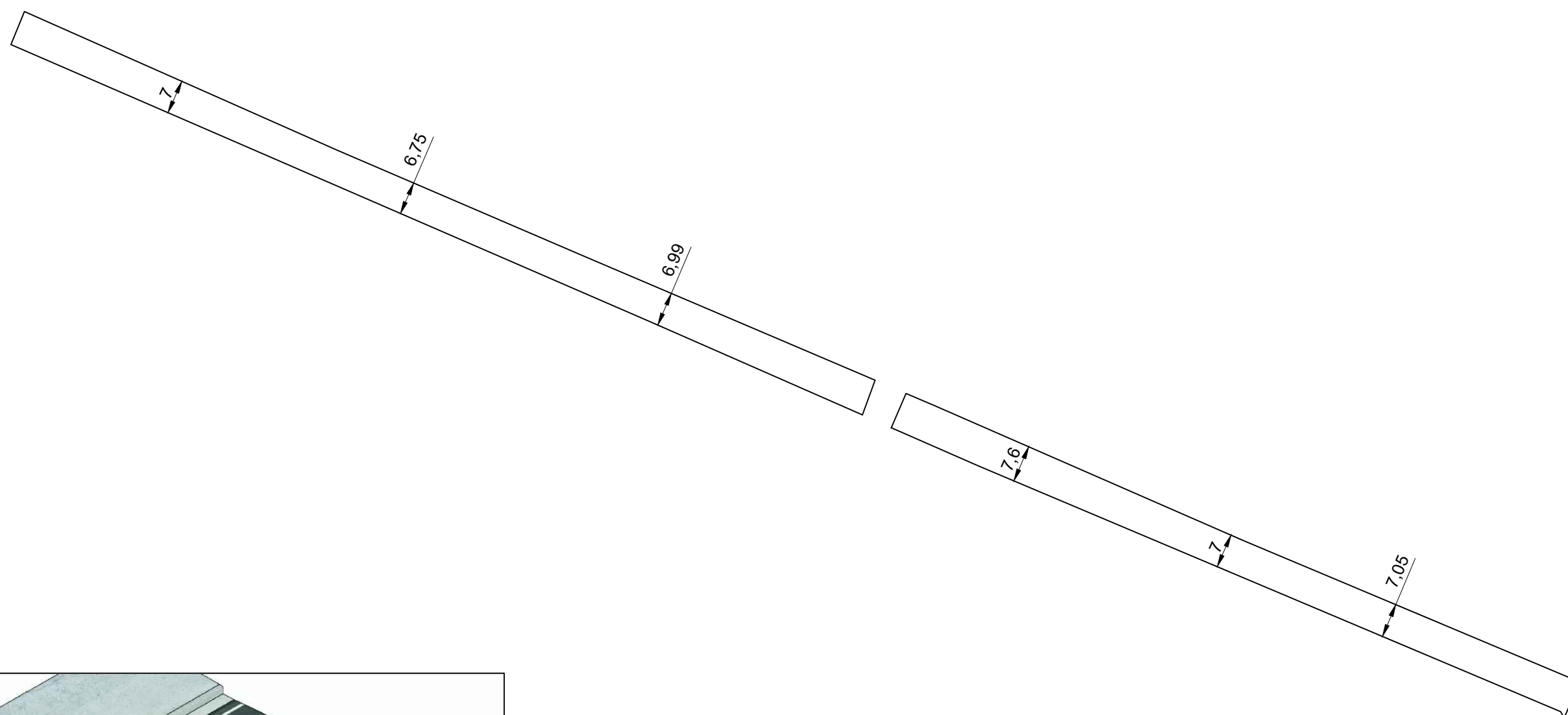



VIAS PARA PAVIMENTAÇÃO NA SEDE DO MUNICÍPIO DE ALTAMIRA - PA

ITEM	LOGRADOURO	BAIRRO	ÁREA (m ²)	PERÍMETRO (m)	EXTENSÃO (m)	LARG. MÉDIA (m)	ESPESSURA (m)	VOLUME DE CBUQ (m ³)	COORD. INICIAL	COORD. FINAL
43	RUA ALÉRCIA CEREZER DAZALEM	SANTA BENEDITA	2.406,17	709,66	354,83	6,78	0,045	108,28	-3.174375°,-52.192468°	-3.173213°,-52.195282°



 Prefeitura de Altamira Trabalho e desenvolvimento social	 SEPLAN Secretaria Municipal de Planejamento	PROJETO: RUA ALÉRCIA CEREZER DAZALEM	
		MUNICÍPIO: ALTAMIRA - PA	43 61
		PRANCHA: IMPLANTAÇÃO	DATA: 24/03/2020
		ESCALA: 1/2500	