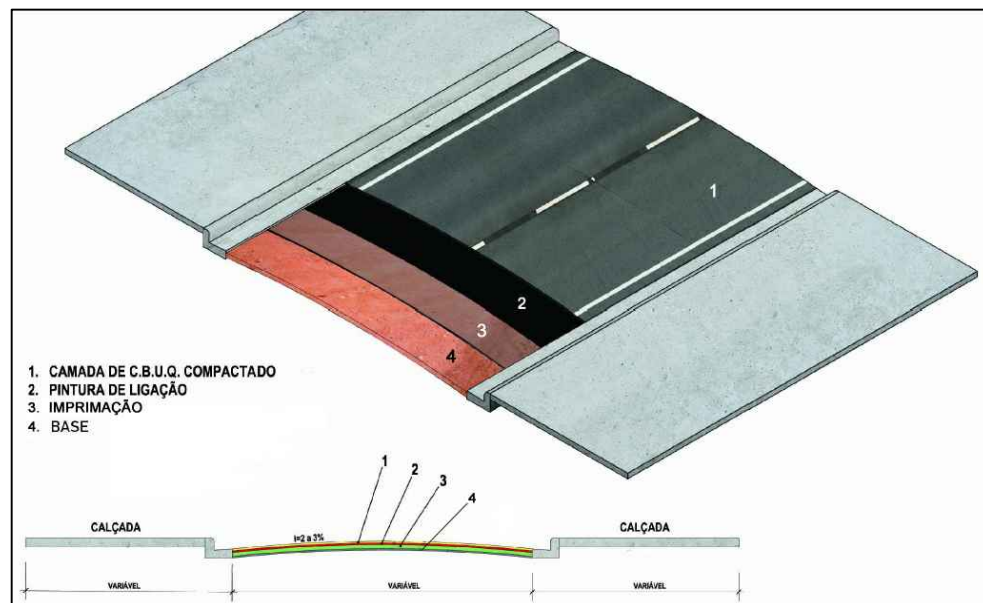
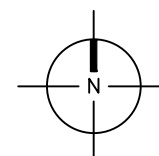
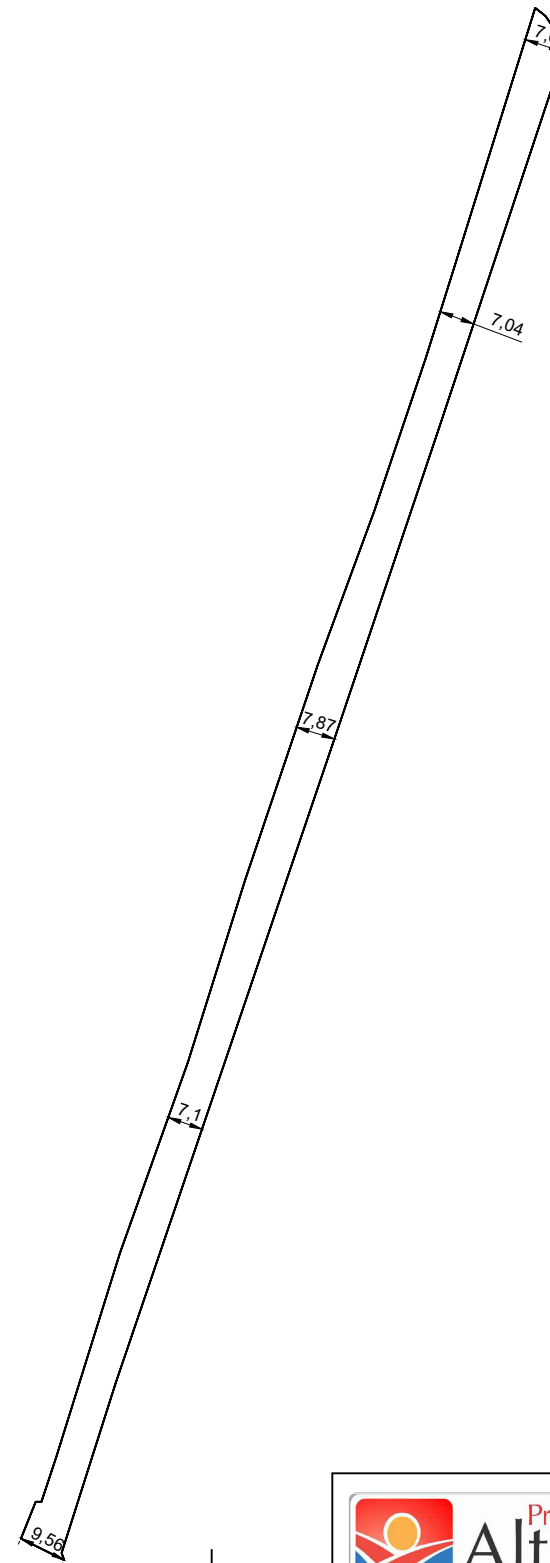


VIAS PARA PAVIMENTAÇÃO NA SEDE DO MUNICÍPIO DE ALTAMIRA - PA

ITEM	LOGRADOURO	BAIRRO	ÁREA (m ²)	PERÍMETRO (m)	EXTENSÃO (m)	LARG. MÉDIA (m)	ESPESSURA (m)	VOLUME DE CBUQ (m ³)	COORD. INICIAL	COORD. FINAL
48	RUA ODILA DE SOUSA	SANTA BENEDITA	2.344,68	656,92	328,46	7,14	0,045	105,51	-3.176007°,-52.192280°	-3.173355°,-52.191423°



PROJETO: RUA ODILA DE SOUSA	
MUNICÍPIO: ALTAMIRA - PA	48
PRANCHA: IMPLANTAÇÃO	61
ESCALA: 1/2500	DATA: 24/03/2020