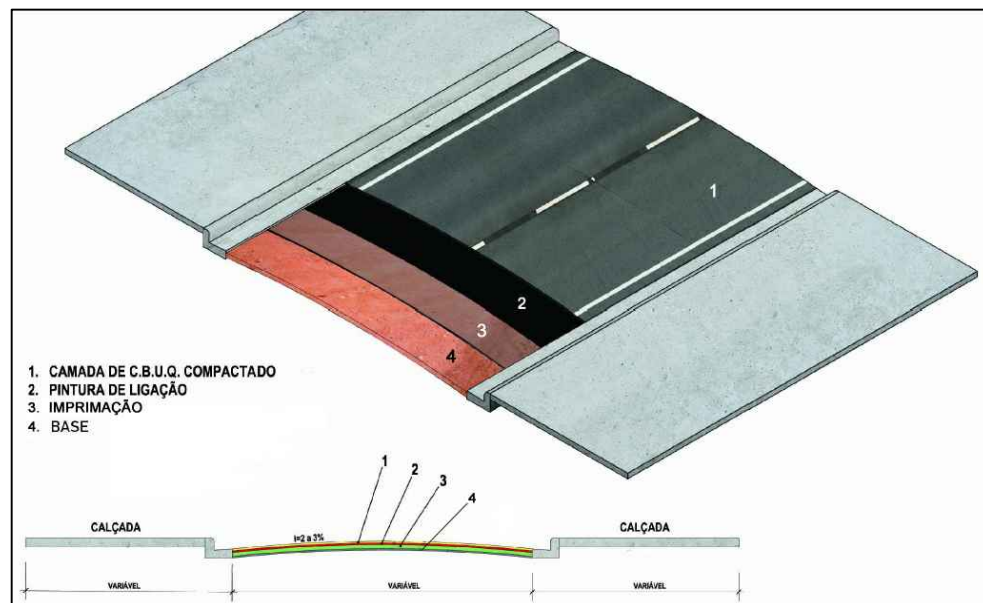
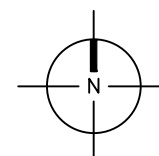
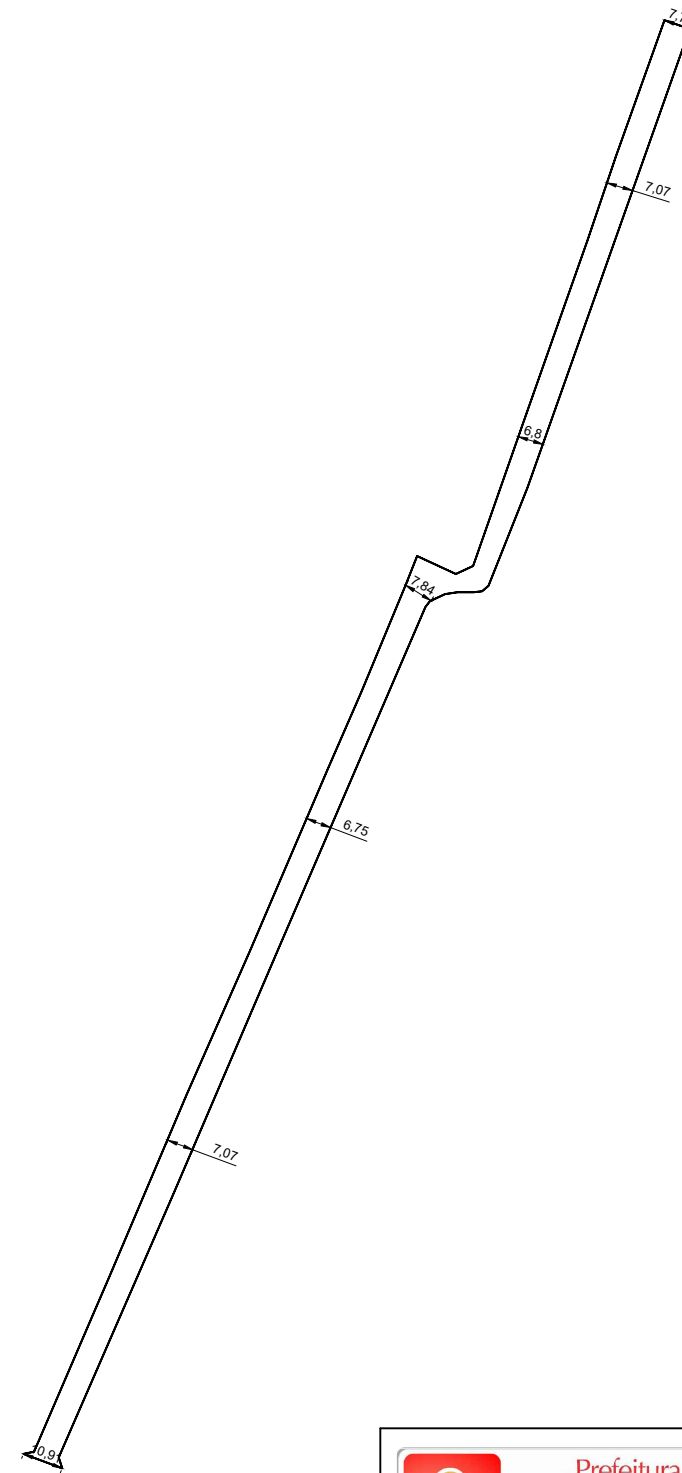





VIAS PARA PAVIMENTAÇÃO NA SEDE DO MUNICÍPIO DE ALTAMIRA - PA

ITEM	LOGRADOURO	BAIRRO	ÁREA (m ²)	PERÍMETRO (m)	EXTENSÃO (m)	LARG. MÉDIA (m)	ESPESSURA (m)	VOLUME DE CBUQ (m ³)	COORD. INICIAL	COORD. FINAL
49	RUA JOSÉ BALDUINO FERNANDES	SANTA BENEDITA	2.903,86	871,78	435,89	6,66	0,045	130,67	-3.173124°,-52.191751°	-3.169695°,-52.190245°



 Prefeitura de Altamira Trabalho e desenvolvimento social		PROJETO: RUA JOSÉ BALDUINO FERNANDES
 SEPLAN Secretaria Municipal de Planejamento	PROJETO: RUA JOSÉ BALDUINO FERNANDES	MUNICÍPIO: ALTAMIRA - PA
		PRANCHA: IMPLANTAÇÃO
		ESCALA: 1/2000
		DATA: 24/03/2020

49
61