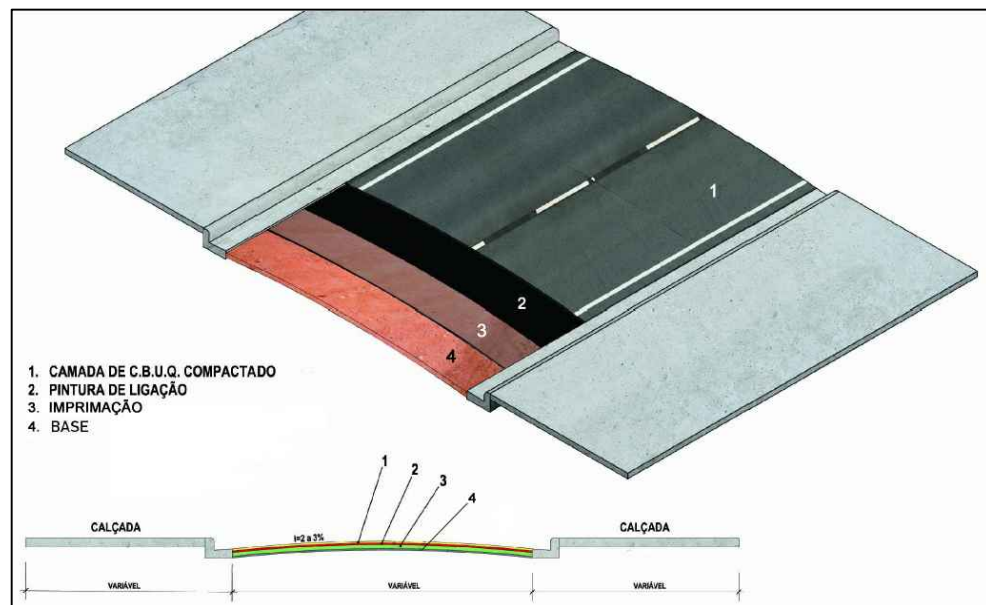
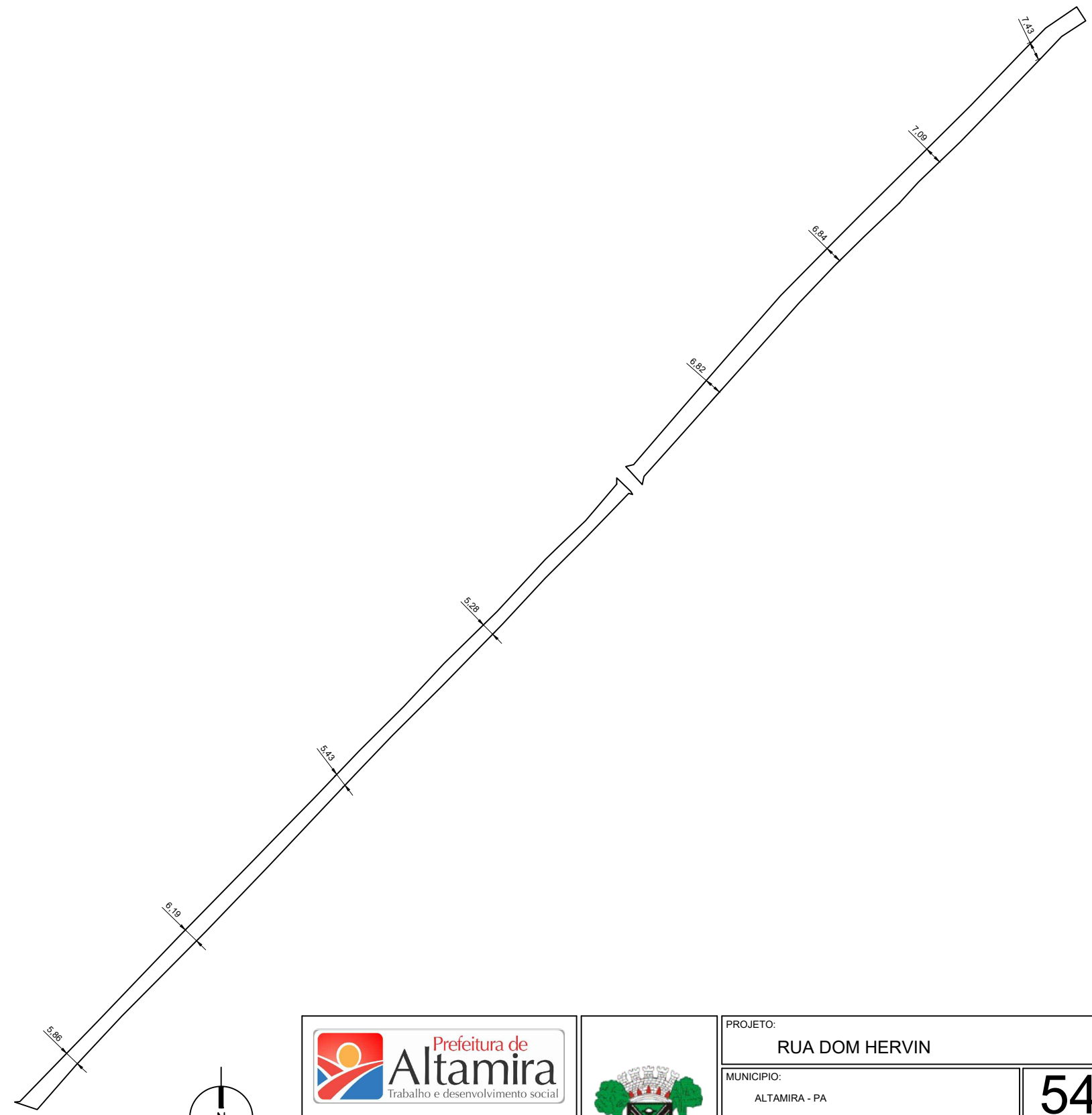




### VIAS PARA PAVIMENTAÇÃO NA SEDE DO MUNICÍPIO DE ALTAMIRA - PA

ITEM	LOGRADOURO	BAIRRO	ÁREA (m <sup>2</sup> )	PERÍMETRO (m)	EXTENSÃO (m)	LARG. MÉDIA (m)	ESPESSURA (m)	VOLUME DE CBUQ (m <sup>3</sup> )	COORD. INICIAL	COORD. FINAL
54	RUA DOM HERVIN	PAXÃO DE CRISTO	3.667,51	1.225,46	612,73	5,99	0,045	165,04	-3.185059°,-52.217506°	-3.181390°,-52.214014°



 Prefeitura de <b>Altamira</b> Trabalho e desenvolvimento social	 <b>SEPLAN</b> Secretaria Municipal de Planejamento	 ALTAMIRA 1974	PROJETO: RUA DOM HERVIN
MUNICIPIO: ALTAMIRA - PA		54	61
PRANCHA: IMPLANTAÇÃO		ESCALA: 1/2000	
		DATA: 24/03/2020	