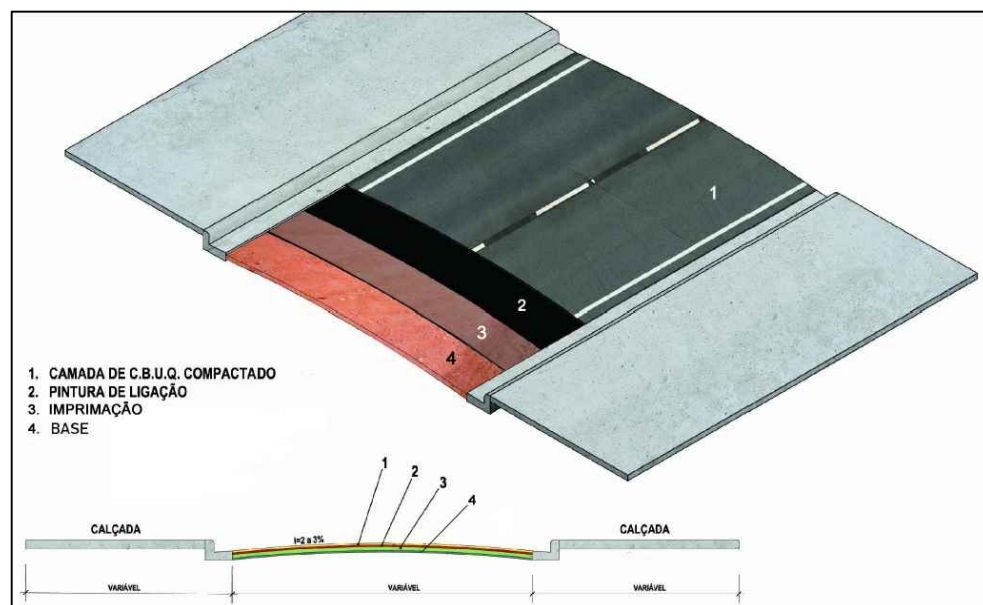
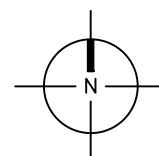
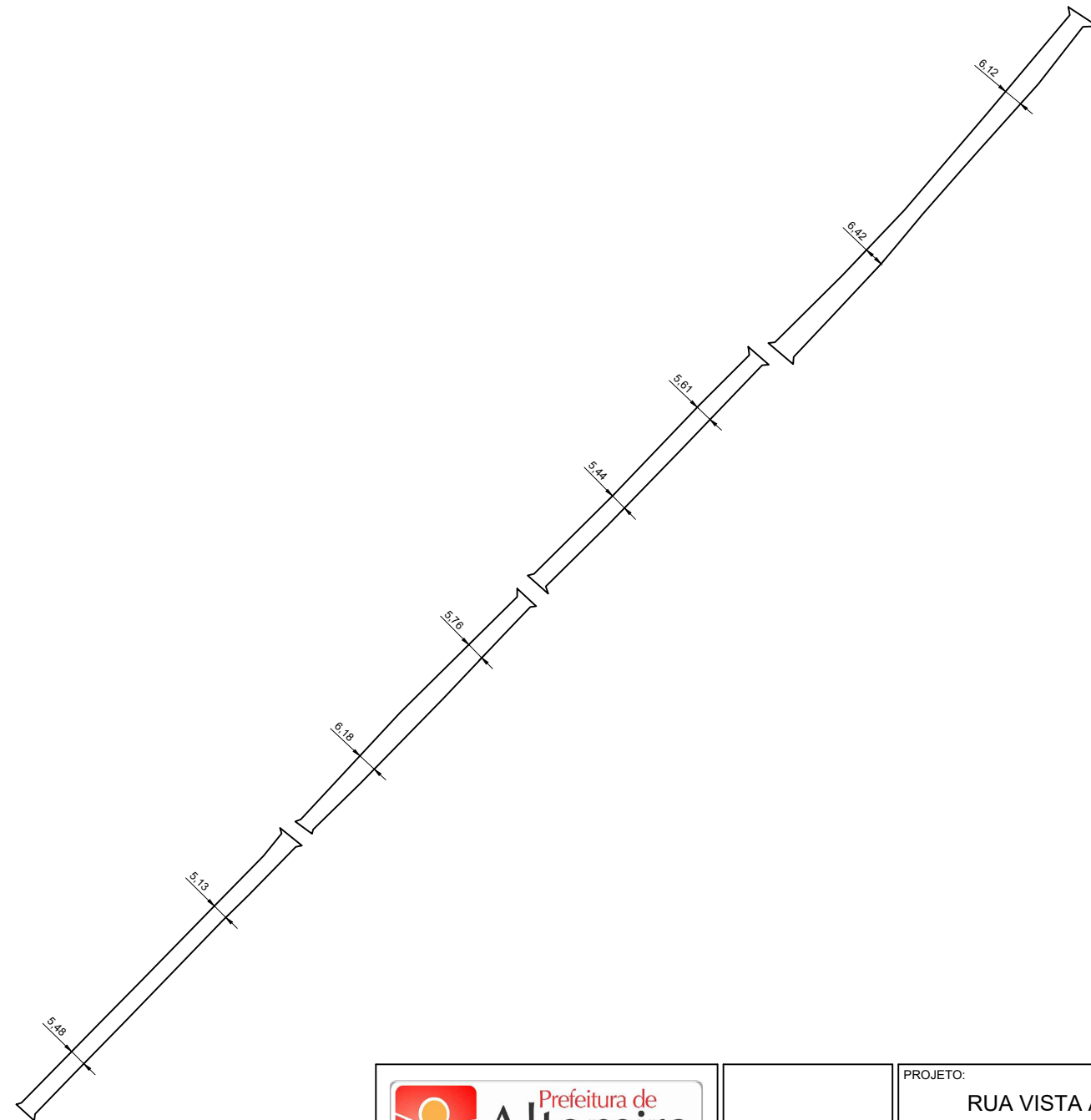





VIAS PARA PAVIMENTAÇÃO NA SEDE DO MUNICÍPIO DE ALTAMIRA - PA

ITEM	LOGRADOURO	BAIRRO	ÁREA (m ²)	PERÍMETRO (m)	EXTENSÃO (m)	LARG. MÉDIA (m)	ESPESSURA (m)	VOLUME DE CBUQ (m ³)	COORD. INICIAL	COORD. FINAL
55	RUA VISTA ALEGRE	PAIXÃO DE CRISTO	2.707,01	1.014,84	507,42	5,33	0,045	121,82	-3.185317°, -52.217162°	-3.182224°, -52.214190°



 Prefeitura de Altamira Trabalho e desenvolvimento social	 ALTAMIRA 1974	PROJETO: RUA VISTA ALEGRE
		MUNICÍPIO: ALTAMIRA - PA
		55
		PRANCHA: IMPLANTAÇÃO
		61
		ESCALA: 1/2000
		DATA: 24/03/2020
 Secretaria Municipal de Planejamento		